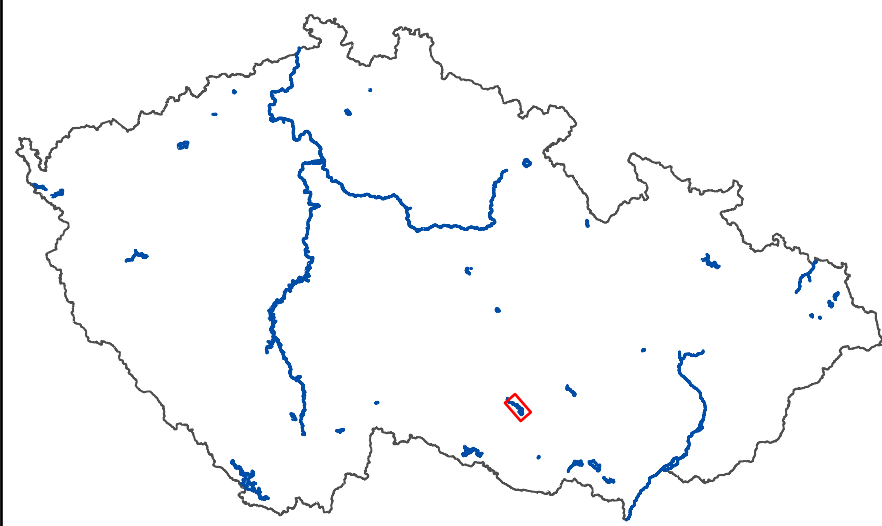


# VODNÍ NÁDRŽ DALEŠICE SCHEMATICKÉ ZOBRAZENÍ



## Schematické zobrazení vodní nádrže Dalešice

Na schématu stonávské vodní cesty jsou vyznačeny:

- úseky, kde je dle pravidel plavebního provozu nebo v důsledku osazení plavebního značení možné plout pouze ve výtlačném režimu plavby (tzn. plavidlo musí plout takovou rychlostí, při které vztlak plavidla tvoří zejména hydrostatické síly a vliv dynamických sil vyvolaných rychlostí pohybu plavidla je zanedbatelný);
- vymezené vodní plochy pro bezpečné koupání a pohyb plavců a pro provozování vodního lyžování, vodních skútrů a jetsurfů;
- ostatní informace potřebné k bezpečné a plynulé plavbě

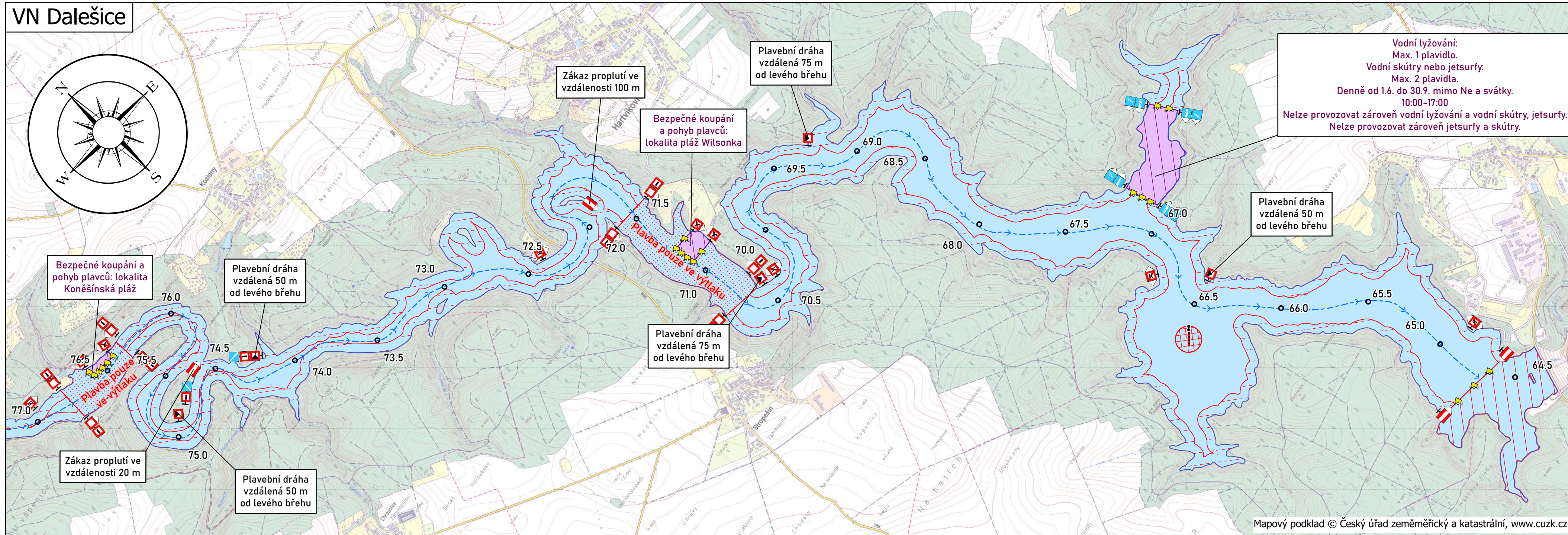
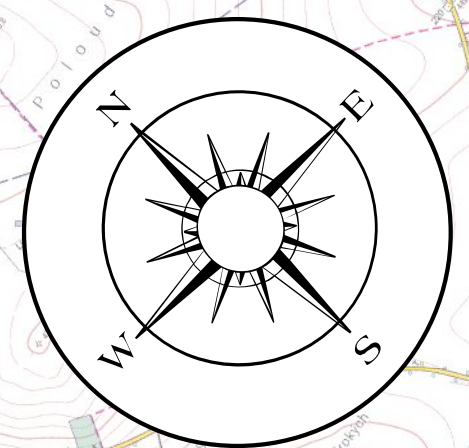
Státní plavební správa připravila kampaň na podporu bezpečnosti plavebního provozu, která představuje široké veřejnosti pravidla na vodní cestě s důrazem na zachování přiměřené opatrnosti, aby nedošlo k ohrožení lidského života nebo zdraví, ani ke škodě na majetku, s hlavní myšlenkou:

„NA VODĚ NEJSI NIKDY SÁM“



Mapové dílo publikováno: duben 2024.  
Vydavatel: Státní plavební správa, Jankovcova 4, 170 04 Praha 7  
Webové stránky Státní plavební správy: [www.plavebniurad.cz](http://www.plavebniurad.cz)  
Portál říčních informačních služeb: [www.lavdis.cz](http://www.lavdis.cz)  
Geoportál Státní plavební správy: [geoportal.plavebniurad.cz](http://geoportal.plavebniurad.cz)  
Mapový podklad: Základní mapa ČR 1:10 000, 2023 © Český úřad zeměměřický a katastrální, [www.cuzk.cz](http://www.cuzk.cz)

## VN Dalešice



Mapový podklad © Český úřad zeměměřický a katastrální, [www.cuzk.cz](http://www.cuzk.cz)

## Vysvětlivky

- Říční kilometráž po 500m
- A.1a Zákaz proplutí
- A.9 Zákaz vytvářet vlnobití nebo sání
- A.12 Zákaz plavby plavidel s vlastním pohonem
- B.8 Příklad zachovávat zvláštní pozornost
- C.4 Omezení v plavbě, s nimiž je nutno se seznámit "INFORMUJTE SE"
- C.5 Plavební dráha je vzdálena od levého břehu
- (číslo na signálním znaku stanoví vzdálenost v metrech od znaku, kterou musí plavidla dodržovat)
- E.11a Konec zákazu nebo příkazu platného pro plavbu v jednom směru nebo konec omezení
- E.16 Plavba malých plavidel povolena
- E.17 Vodní lyžování povoleno
- 8.D1 Izolované nebezpečí
- Bóje označující uzavřenou vodní plochu
- Plavební dráha, směr proudění
- Vymezená vodní plocha
- Zákaz vplutí
- Nejvyšší povolená rychlost 10 km/h
- Plavba pouze ve výtlačku
- Nebezpečné místo pro plavbu

Měřítko 1:16 000

Instruktažní videa pro bezpečnou plavbu

